


TRAVEL BOOK



Дневник путешествий

ЛОКАЛЬНЫЙ ТУРИЗМ | ЛЕГЕНДЫ | ЛИТЕРАТУРА

ПРИВЕТ, ПУТЕШЕСТВЕННИК!

Перед тобой авторский тревелбук — не просто сборник заметок, а компас, путеводитель, дневник открытий и альбом впечатлений.

Здесь начинается твое личное приключение по Ишиму и Приишимью — местам, где за каждым поворотом скрыта история.

Ты найдёшь не только маршруты и достопримечательности, но и настроения, запахи, вкусы, забытые легенды и откровения дорог.

Познакомишься с 9 удивительными локациями. Узнаешь, где жили норики, что шепчет ветер на Кучум-горе, зачем слушают песню популярной группы, и где поймать золотого карася.

Всё это — не просто точки на маршруте, а главы большой, живой истории, которую ты будешь переживать сам.

На каждой странице тебя ждёт чек-лист нестандартных заданий — не для галочки, а чтобы по-настоящему почувствовать место. Создай свою карту впечатлений, найди клад, сделай селфи с деревом — тревелбук станет твоим соавтором, а ты — его главным героем.

А чтобы сделать это приключение ещё ярче, в середине блокнота стикерпак с Букляшом — он твой спутник, помощник и местный знаток. Украшай страницы, отмечай важное, собирай эмоции. Этот тревелбук не должен быть идеальным — он должен быть твоим.

И не забудь: в самом начале блокнота — QR-код. Наведи камеру и попади на онлайн-экскурсии по всем 9 локациям. Пусть маршрут оживёт прямо у тебя в телефоне.

Вперёд, путешественник.
Мир ждёт, чтобы ты его увидел — по-своему.
Листай, читай, отмечай.
Здесь — твоя точка старта.
А куда свернёшь дальше — решать тебе.





N55.944670, E69.329285


ОЗЕРО ГОРЬКОЕ

Давным-давно, когда Сибирь ещё только просыпалась от ледяной дремы, среди лесов и степей возникло маленькое озеро. Не простое — волшебное.

Воды его хранили древнюю силу. Тот, кто прикасался к илу на дне, исцелял раны, отпускал боль и наполнялся жизнью, будто сам край щедро делился своей энергией. Болезни отступали, а здоровье возвращалось, словно сбывалось тайное заклинание.

С тех пор века сменяли друг друга, но тайна целебных грязей не ушла. Она стала частью земли, частью души Ишимского района. Люди по-прежнему верят, что в глубине тех вод — не просто ил, а память о временах, когда сама природа лечила и хранила.

И если однажды ветер приведёт тебя к тому озеру — просто молчи. Вслушайся. Возможно, оно скажет тебе больше, чем ты ожидал.



Создать карту своих впечатлений от озера и раскрасить эту страницу

Обмазаться лечебной грязью и искупаться в целебной воде

N56.028030, E69.463425

📍 НОРГОРОД. ПАРК СКАЗОВ СРЕДИЗЕМЬЯ

приклей
сюда
фото

Сделать селфи с сосной “Баба Яга”

Придумать имена для трёх домиков-норок

Если свернуть с большого пути и довериться интуиции, можно попасть в место, где сказка не рассказывается — а живёт. Это Норгород.

Путники зовут его чудом, а местные — деревенькой нориков. И правда: дома тут не как везде. Они словно выросли из земли сами — низкие, тёплые, с круглыми окнами, как норки у сказочных существ, что любят тишину, чай с травами и разговоры под звёздами.

Но главное волшебство прячется не в домах, а в самом центре — там, где стоит старая кривая сосна. Её зовут Баба Яга. Нет, не потому что злая. А потому что древняя, мудрая и знает всё, что случилось в этих краях.

Говорят, если прислониться к её коре и закрыть глаза, можно услышать сказку. Свою.



N55.8952 E69.49284

📍 КУЧУМ - ГОРА

Есть на земле холм, о котором шепчут ветры и молчат карты. Его зовут Кучум-гора, и сколько бы ни спорили учёные, местные знают точно: это место не простое.

Одна старая сказка утверждает, будто именно здесь Ермак разбил хана Кучума. Но истина упряма — битва была на Иртыше. А вот легенда о сокровищах, спрятанных на вершине — жива. По преданию, хан Кучум собрал несметные богатства за годы своих походов и укрыл их в недрах горы, где земля сама стала их стражем. С тех пор клад ищут сотни лет. Но говорят, найти его может не тот, кто алчен, а тот, чьё сердце полно честности и жажды знаний. Лишь такой путник почувствует силу Кучум-горы — ту, что дарует не золото, а отвагу, мудрость и ясность духа.

А ещё шепчут старики: если встретить закат на вершине, когда последние лучи касаются камней, можно услышать голос самой горы — тихий, как дыхание предков. Это дух Кучума хранит свои тайны... и, быть может, однажды расскажет их тебе.

Узнать, как по-татарски будет “Дорожное путешествие” и записать в тревелбук

Почувствовать себя кладоискателем и найти монетку, которую спрятал Букляш.



📍 НАБЕРЕЖНАЯ РЕКИ ИШИМ

ул. Просвещения, 18а



Пустить по реке бумажный кораблик



Прокатиться на колесе обозрения и увидеть набережную с высоты птичьего полёта




Сделать фотографию с “Ишимской Ассоль”

Ишимская Ассоль

В древние времена река Ишим, словно серебряная лента, извивалась сквозь зелёные просторы, по ней ходили суда, а ее воды были полны жизни. На месте парка раскинулся Городской сад с ягодами и молодыми саженцами.

Среди пышных ветвей, жители часто наблюдали таинственный образ прекрасной незнакомки, ухаживающей за яблонями и с тоской глядевшей на воду, ожидая своего возлюбленного.

Так зародилась легенда, в которой река Ишим стала символом вечной надежды и любви, а рядом появилась скульптура девушки с яблоком.



Ишим — город, где стены говорят. Муралы здесь — не просто краска на кирпичках. Это визуальные маяки, которые притягивают туристов, оживляют старые кварталы и превращают прогулку по городу в галерею под открытым небом. Каждый рисунок — это история: про людей, про культуру, про силу малой родины. Искусство на фасадах стало новым поводом остановиться, посмотреть, сфотографировать и полюбить Ишим заново.

Локации:

1. Мурал "Мир сладостей" - двор ул. Ленина, 10
2. Мурал "Сказки Ершова" - двор ул. Ленина, 41
3. Мурал "Лето в Сибири" - район школы №8, ул. М. Садовая
4. Мурал "Мечтай" - ул. Чехова, 13
5. Мурал Б.А. Шахлин- ул. Паровозная, 80
6. Мурал "Бронепоезд Патриот" - ул. пл. Привокзальная, 11

МУРАЛЫ

Найти все городские муралы и сделать селфи на их фоне.

📍 ПАМЯТНИК ПРАСКОВЬЕ ЛУПОЛОВОЙ




Uma2rman


Прасковья




надевай наушники
и переходи по QR-коду



Сравнить изображение Прасковьи на странице тревелбука с реальным памятником и найти все отличия



Узнать истинную историю о подвиге дочерней любви, взяв в библиотеке книгу С.И. Ильичева “Прасковья Луполова”



Убедиться, что наша Прасковья и “Прасковья из Подмосковья” это две разные девушки

N56.108673, E69.451904

Мы всё время задумываемся, почему каждый турист, приезжающий в наш город, задаёт вопросы о Прасковье: “А ваша Прасковья и Прасковья из Подмосковья - это одна и та же девушка?”

Ну что ж, приготовься к шокирующему открытию: нет, не одна! Это две совершенно разные истории, связанные между собой только прекрасным именем. Наша Прасковья — другая. Не вымышленная героиня песни, а реальный образ, вплетённый в историю города.

Мы не смогли пройти мимо этого удивительного факта и добавили на страничку тревелбука знаменитую песню группы Uma2rman. Уверены, что теперь ты точно будешь знать разницу.



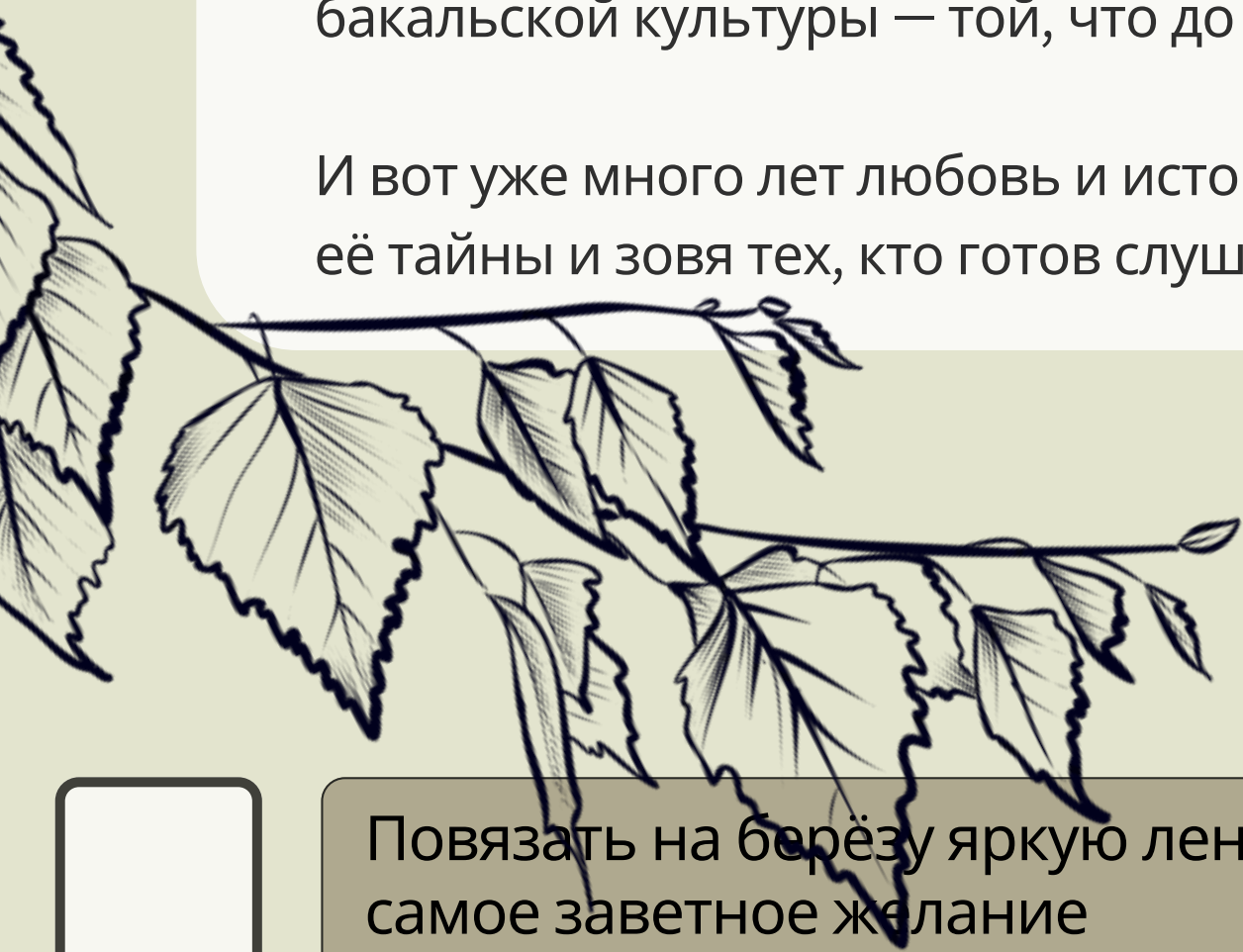
N55.978262, E69.469713



ГОРА ЛЮБВИ

Если подняться к вершине этой горы и прислушаться к ветру, можно услышать древний шёпот — то ли признание в любви, то ли отголоски далёкой истории. Зовут её по-разному. Для одних — это священное место силы. Для других — «Ласточкино гнездо», где душа находит покой, а сердце — ответы. Но археологи знают: здесь, под слоем времени, спрятаны остатки древнего поселения железного века. Уникальный след бакальской культуры — той, что до сих пор ускользает от учёных, как птица из рук.

И вот уже много лет любовь и история, словно две ласточки, кружат над этой горой, охраняя её тайны и зовя тех, кто готов слушать.



Повязать на берёзу яркую ленточку, загадав самое заветное желание

Разгадать тайны бакальской культуры и узнать, почему у горы два названия

Раскрасить ласточку



📍 МУЗЕЙ-УСАДЬБА «КОМИССАРИАТСКИЙ ДОМ»

Пообниматься с братьями Конька - Горбунка

Сходить на экскурсию в музей-усадьбу и познакомиться с традиционными народными промыслами



N56.176236, E69.311943

Давным-давно, когда экраны ещё знали только чёрное и белое, одна сказка вдруг обрела цвет. Это был «Конёк-Горбунок» — первый цветной фильм-сказка в истории Советского Союза. Снял его волшебник кино — Александр Роу, а вдохновил его не кто иной, как сибирский сказочник Пётр Павлович Ершов. Когда в 1941 году лента вышла на свет, леса заиграли изумрудом, небо — лазурью, а герои ожили так, будто сами сошли со страниц старинной книги. Так сказка получила не только голос, но и краски.

Сейчас персонажи сказки известны по всему миру, но мало кто знает, что родина П.П. Ершова - село Безруково, которое находится недалеко от города Ишима и это уникальная возможность побывать в гостях у сибирского сказочника.

Над долиной реки Ишим возвышается старый, по местным меркам огромный холм, за что его и прозвали горой. Из-за сильных ветров, которые врезаются в гору с трёх сторон, на ней мало деревьев, потому гора и получила название - “Лысая”.

С виду — просто холм. А на деле — тайный сад природы. Здесь растут почти 200 видов трав, и среди них 25 таких, что занесены в Красную книгу — редких, хрупких, будто пришедших из другого времени.

Трава тут — не простая, а волшебная. Пчёлы знают это точно — разнотравье даёт такой мёд, что сама природа будто оставила здесь свою пасеку.

А ещё старожилы верят: в дни равноденствия, если встать на Барсучьей горе и смотреть вдаль, можно увидеть, как солнце медленно катится по склону Лысой горы — как шар судьбы, уходящий за горизонт.



Посмотреть самые красивые закаты и увидеть заходящее за холмы солнце

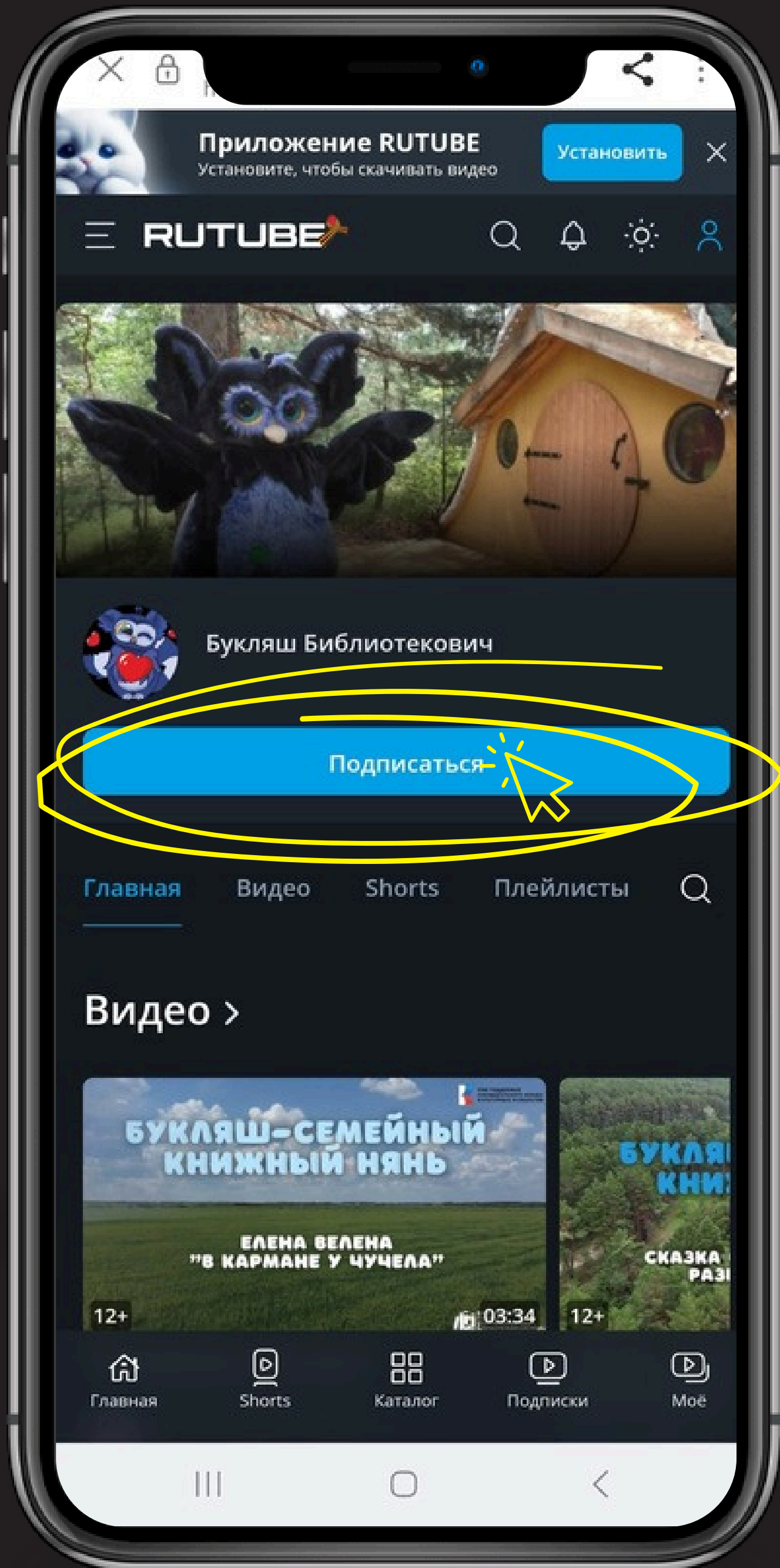
N56.074423, E69.563321





ГОРА ЛЫСАЯ



9 УНИКАЛЬНЫХ ЛОКАЦИЙ



Видеолегенды по красивейшим местам Ишима и Приишимья



МАУК "Ишимская городская централизованная библиотечная система"
АНО "Социокультурный психолого-педагогический досуговый центр "Сфера".

г. ИШИМ, 2025